

Věta, podle které najdete finálku:

14-8-6	6-6-14		4-5-18	3-8-18		11-11-7	3-8-20		
		keška			„			„	.

2-10-1		2-8-21	8-7-12	2-11-5		14-10-11	7-1-18	9-11-5	5-9-1
	:				,				

2-5-5	2-11-4		8-11-17	10-1-4	9-5-16	9-9-7		2-11-3	14-11-10
		,					stromu		

	3-9-8		3-5-6		15-5-5		10-6-11		9-7-16
- E		° (+		+) . (

	14-7-8		12-4-12		13-3-9	11-6-15	12-6-9	5-11-7	
-)', N		° (+





2-6-12		3-10-13		4-1-7		6-4-9			
) . (-		-)' .	Dejte pozor,	





9-3-8	11-10-9	11-10-10	11-10-11	11-10-12		8-11-9	15-4-10	2-6-15	2-11-20
					,				

	13-5-4	11-11-13	12-9-15	3-9-18	1-2-12				
navštěvuji							!!!	Lovu zdar :o)	

Jednotlivá zastavení

Na poradí jednotlivých zastávek na trase nijak nezáleží, ale v tabulce slov jsou označena jednotlivá zastavení podle následujícího, námi doporučeného, "kolečka":

1. "[Škola](#)"
2. "[Hrbítov](#)" - doporučujeme odlov nedaleké   [Lípa u fary v Horním Maršově](#)
3. "[Kostel](#)" - cestou dál si můžete odlovit   [Vyhlídka na Horní Maršov](#), není však přímo "na trase"...

4. "[Radnice](#)"
5. "[Soud](#)"
6. "[Mlýn](#)"
7. "[Pivovar](#)"
8. "[Zámeček](#)"
9. "[Prádelna lnu](#)"
10. "[Křížová cesta](#)" - doporučujeme vyjít asi 300m do kopce a odložit   [Křížová cesta](#) a budete-li mít dost síly, dojdete si klidně k nám na "  [Starou horu 13](#)" - už jste v polovině toho nejhoršího kopce :o)
11. "[Veselý Výlet](#)" - doporučujeme půjčit si zde v [infocentru](#) klíč od hradu Aichelburg (vratná záloha je 500,- kc)
12. "[Sklárna](#)"
13. "[Brusírna dřeva](#)"
14. "[Bitva o horní most](#)" - odtud doporučujeme zdatnějším kačerům vyjít 400 schodů a prohlédnout si nově zrekonstruovaný hrádek "[Aichelburg](#)" -  toto jediné zastavení nesplňuje terén 1,5, ale minimálně 3 !!! Doporučujeme odložit nedalekou kešku   [Hrabecí](#)
15. "[Pila](#)"

